



Ponte das Pedras - SRD



Poço dos Mouros - SRD



Ponte da antiga Nacional 2 - SRD




Ponte do Codes - SRD/VLR



Cascata do Penedo Furado - VLR



Penedo Furado - VLR



Cascata dos Poios - VLR

Sinalética

A marcação do percurso pedestre "Grande Rota da Prata e do Ouro" é feita nos dois sentidos e obedece ao regulamento da Federação de Campismo e Montanhismo de Portugal. As cores utilizadas são o branco e o vermelho, conforme definido para os percursos de grande rota.



Caminho certo



Caminho errado



Para a esquerda



Para a direita

Cuidados Especiais

- Caso faça o percurso sozinho, avise sempre alguém;
- Siga somente pelos trilhos sinalizados;
- Evite barulhos e atitudes que perturbem a tranquilidade do local;
- Observe a fauna à distância, preferencialmente com binóculos;
- Não danifique a flora;
- Não abandone lixo;
- Respeite a propriedade privada;
- Não faça lume;
- Não colha amostras de plantas ou rochas;
- Seja afável com os habitantes locais;
- Evite os dias de caça.

Contactos Úteis

Bombeiros Municipais de Sardoal	241 850 050
Bombeiros Voluntários de Vila de Rei	274 890 030
Centro de Saúde de Sardoal	241 850 070
Centro de Saúde de Vila de Rei	274 890 190
Guarda Nacional Republicana / Sardoal	241 850 020
Guarda Nacional Republicana / Vila de Rei	274 890 020
Posto de Turismo Sardoal	241 851 498
Posto de Turismo Vila de Rei	274 890 010
SOS Emergência	112
SOS Floresta	117

Para informações sobre alojamento ou restauração contacte os Postos de Turismo.

Entidades Promotoras

Câmara Municipal de Sardoal
Câmara Mun. de Vila de Rei

Email Turismo

turismo@cm-sardoal.pt
turismo@cm-viladerei.pt

Telefones

SRD - 241 850 000
VLR - 274 890 010

Morada Web

www.cm-sardoal.pt
www.cm-viladerei.pt

Percursos pedestres registados
e homologados pela:




GR 44 GR44

Grande Rota da Prata e do Ouro




Percursos Pedestres | **SRD/VLR**



GR
44

Dados referentes ao sentido recomendado

distância	duração	tipo de percurso	desnível acumulado	altitude máx/min
31 km inclui ramal (3km)	7h00	linear  SRD VLR sentido recomendado	900 m subida 	426 m ^ 132 m

Início Centro Cultural Gil Vicente - Sardeal GPS 39°32'18.29"N | 08°9'39.88"W Grau de dificuldade IV difícil Tipo de piso misto Quando visitar todo ano

Grande Rota da Prata e do Ouro

Com início no Sardeal ou em Vila de Rei, este percurso linear, com cerca de 28 km no traçado principal, oferece paisagens fantásticas que ficarão na memória de todos. Com algumas dificuldades pontuais plenamente compensadas pela beleza do território, o percurso segue não só por zonas altas e de meia encosta, particularmente ao longo da freguesia de Santiago de Montalegre (Sardeal), como junto às galerias ribeirinhas de cursos de água, no troço entre a Ribeira do Codes e a localidade de Cabecinha (Vila de Rei), local onde se observa um dos mais belos panoramas sobre a Albufeira de Castelo de Bode. O percurso passa ainda por uma das áreas de maior interesse do Concelho de Vila de Rei – Os Poios – local onde as cascatas, as formações rochosas e a floresta são uma constante.

As características geológicas do território a percorrer são de gênese xistosa e grauvaquica, apresentando conglomerados que, pela sua natureza, foram explorados tanto pelo ouro, durante a Idade do Bronze até à ocupação Romana (durante o Século I DC), como pelo estanho e prata (cujos poços de exploração podemos encontrar nas imediações de Santiago de Montalegre), provavelmente durante a Época Romana. Numa parte do percurso de Vila de Rei, podemos encontrar as famosas conheiras, partes integrantes das minas de ouro referidas, que ao contrário de outras minas mais comuns, não necessitavam de ser exploradas em grandes túneis e galerias subterrâneas.








No que toca à flora, podemos referir que as galerias ribeirinhas por onde o percurso passa são de grande beleza, onde se destacam os amieiros, choupos e os salgueiros, em sintonia com outras espécies características da flora mediterrânica, tais como o medronheiro, a murta, a gilbardeira, o pilriteiro, a aroeira, o rosmaninho, a esteva, o sargaço, o estêvão, a giesta e a carqueja. Paralelamente a esta flora, a área circundante apresenta ainda um conjunto de vegetação associada a afloramentos rochosos de notável dimensão. Apesar de ambos concelhos serem sobretudo de natureza florestal, onde a presença do pinheiro bravo e do eucalipto é notória, ainda é possível encontrar manchas de sobreiros e carvalhos, espécies que eram mais abundantes até meados do século passado.

Em termos de fauna, a avifauna é sem margem de dúvidas a mais abundante, onde destacamos o guarda-rios, o milhafre-preto, diversas espécies de garças, o corvo-marinho, que encontrou sobretudo na barragem de Castelo de Bode um habitat para viver, e algumas espécies particulares, tais como um discreto casal de cegonhas-pretas que nidificam na zona da Ribeira do Codes e outro casal de águias de Bonelli que de vez em quando se avistam em voos de caça. Contudo podemos avistar outros animais, como o caso do tímido esquilo vermelho e da lontra, nas Ribeiras do Codes e de Andreus.

Qualquer que tenha sido o sentido do percurso tomado, à chegada, é natural que o cansaço se faça sentir, mas a satisfação e a riqueza da experiência vivida compensará tudo o resto, não fosse esta a Grande Rota da Prata e do Ouro.



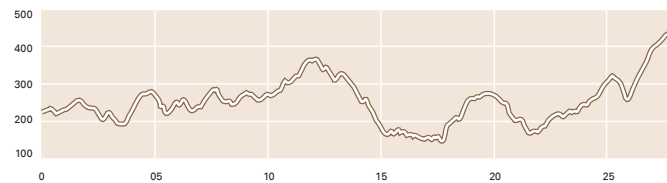
Legenda

-  Percurso GR44
-  Estrada Nacional 2
-  Estrada asfaltada
-  Linha de água (ribeira)
-  Início do percurso
-  Início alternativo do percurso
-  Fim do percurso

Pontos de Interesse

- 1 Centro Cultural Gil Vicente
- 2 Convento de Nossa Senhora da Caridade
- 3 Capela de São Guilherme/Nossa Senhora da Saúde
- 4 Associação para o Progresso de Mivaqueiro
- 5 Fonte de Santo António
- 6 Fonte do Mivaqueiro
- 7 Fonte das Pedras
- 8 Associação dos Amigos de Santiago de Montalegre
- 9 Igreja de Santiago de Montalegre
- 10 Minas de Exploração de Prata
- 11 Posto de Observação
- 12 Capela de S. Tiago
- 13 Centro de Férias do Codes
- 14 Ponte Medieval
- 15 Penedo Furado
- 16 Conheiras do Penedo Furado
- 17 Cascatas do Penedo Furado
- 18 Capela da Cabecinha
- 19 Lagar das Cercadas
- 20 Cascatas dos Poios
- 21 Minas do Areal

Altimetria



↑ altitude (m) ↓
← distância (km) →

